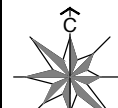


ПЛАН ГЕНЕРАЛНЕ РЕГУЛАЦИЈЕ

НАСЕЉА
СРБОБРАН

P = 1: 5000





ПОДЕЛА ПРОСТОРА НА ФУНКЦИОНАЛНЕ ЗОНЕ И ЦЕЛИНЕ -
ПРЕТЕЖНА НАМЕНА ПОВРШИНА
ПОВРШИНЕ И ОБЈЕКТИ ЈАВНЕ НАМЕНЕ

- ЦЕНТРАЛНИ САДРЖАЈИ ОД ОПШТЕГ ИНТЕРЕСА**

 - 1 ОПШТИНА
 - 1a КАТАСТАР
 - 2 МЕСНА ЗАЈЕДНИЦА
 - 3 СУД
 - 4 ПОШТА
 - 5 МУП
 - 6 ВАТРОГАСНА СТАНИЦА
 - КУЛТУРА**
 - 7 ДОМ КУЛТУРЕ
 - 8 БИБЛИОТЕКА
 - 9 БИОСКОП
 - ЗДРАВСТВЕНА И СОЦИЈАЛНА ЗАШТИТА**
 - 10 ДОМ ЗДРАВЉА
 - 11 АПОТЕКА
 - 12 ВЕТЕРИНАРСКА СТАНИЦА
 - ПРЕДШКОЛСКО ВАСПИТАЊЕ И ОБРАЗОВАЊЕ**
 - 13 ПРЕДШКОЛСКА УСТАНОВА
 - 14 ОСНОВНА ШКОЛА
 - 15 СРЕДЊА ШКОЛА - ГИМНАЗИЈА
 - СПОРТ И РЕКРЕАЦИЈА**
 - 16 СПОРТСКА ХАЛА
 - 17 ОТВОРЕНИ СПОРТСКИ ТЕРЕНИ
 - 18 СПОРТСКО РЕКРЕАТИВНИ И ТУРИСТИЧКИ САДРЖАЈИ
 - 19 ХИПОДРОМ
 - 20 АКВА ПАРК
 - 21 ПЛАЖА
 - КОМУНАЛНЕ ПОВРШИНЕ И ОБЈЕКТИ**
 - 22 ТОПЛАНА
 - 23 ЗЕЛЕНА ПИЈАЦА
 - ИЗВОРИШТЕ
 - ГРОБЉЕ
 - ПОСТРОЈЕЊА ЗА ПРЕЧИШЉАВАЊЕ ОТПАДНИХ ВОДА
(ИЗВАН ГРАНИЦЕ ГРАЂЕВИНСКОГ ПОДРУЧЈА НАСЕЉА)
СОС ТУС (ИЗВАН ГРАНИЦЕ ГРАЂЕВИНСКОГ ПОДРУЧЈА НАСЕЉА)
 - ЕКСПЛОАТАЦИОНЕ НАФТНЕ БУШОТИНЕ
 - КОМПЛЕКС ПЛАНИРАНЕ ТС
 - ЗЕЛЕНЕ ПОВРШИНЕ**
 - ПАРКОВСКЕ ПОВРШИНЕ
 - ЗАШТИТНО ЗЕЛЕНИЛО
 - РАСАДНИК
 - РЕКА КРИВАЈА
 - ВЕЛИКИ БАЧКИ КАНАЛ
 - ОТВОРЕНИ КАНАЛИ
 - ЗОНА СПЕЦИЈАЛНЕ НАМЕНЕ
 - ЗОНА ЗАШТИТЕ ОКО СКЕЛСКОГ МЕСТА ПРЕЛАЗА
 - САОБРАЋАЈНА ИНФРАСТРУКТУРА**
 - КОРИДОР ЖЕЛЕЗНИЦЕ
 - ЖС ЖЕЛЕЗНИЧКА СТАНИЦА
 - ДРЖАВНИ ПУТ I РЕДА
 - ДРЖАВНИ ПУТ II РЕДА
 - ОБИЛАЗНИЦА - ДРЖАВНИ ПУТ II РЕДА - планирана
 - ГЛАВНА НАСЕЉСКА САОБРАЋАЈНИЦА
 - САБИРНА НАСЕЉСКА САОБРАЋАЈНИЦА
 - ПРИСТУПНА НАСЕЉСКА САОБРАЋАЈНИЦА
 - МОСТ (ПОСТОЈЕЊИ - ПЛАНИРАНИ)
 - ДЕНИВЕЛАЦИОНО УКРШТАЊЕ
 - УКРШТАЊЕ У НИВОО
 - АС АУТОБУСКА СТАНИЦА
 - СТАНИЦА ЗА СНАБДЕВАЊЕ ГОРИВОМ
 - ТЕРЕТНИ ТЕРМИНАЛ
 - ОСТАЛЕ ПОВРШИНЕ И КОМПЛЕКСИ**
 - ЦЕНТРАЛНИ САДРЖАЈИ
 - ПОРОДИЧНО СТАНОВАЊЕ (ПОСТОЈЕЊЕ - ПЛАНИРАНО)
 - ВИШЕПОРОДИЧНО СТАНОВАЊЕ
 - ЗОНА МАЛЕ ПРИВРЕДЕ СА СТАНОВАЊЕМ
 - РАДНЕ ЗОНЕ И КОМПЛЕКСИ (ПОСТОЈЕЊЕ - ПЛАНИРАНО)
 - ЗОНА СПОРТА, РЕКРЕАЦИЈЕ И ТУРИЗМА
 - ПОСЛОВАЊЕ, ТУРИЗАМ И УГОСТИТЕЉСТВО
 - ХОТЕЛ
 - СУПЕРМАРКЕТ
 - ВЕРСКИ КОМПЛЕКСИ
 - КАЛВАРИЈА

0.1.

НАРУЖИЦА		ОПШТИНА:	СРБОБРАН		Печат и потпис:
		ОБЛАШТЕНО ЛИЦЕ:			
ОБРАТИВАЧ		ЈП ЗАВОД ЗА УРБАНИЗАМ ВОЈВОДИНЕ НОВИ САД			Печат и потпис:
		ДИРЕКТОР: ПЛАВИМИР ЗЕЛЕНОЋИЋ, <i>дипл. инж. арх.</i>			
НАЗИВ ПЛАНА:	ПЛАН ГЕНЕРАЛНЕ РЕГУЛАЦИЈЕ НАСЕЉА СРБОБРАН				Печат и потпис:
НАЗИВ КАРТЕ:	КАРТА ПЛОСТА РОДОВА НА ФУНКЦИОНАЛНОЈ ЗОНИ И ЦЕЛНЕ - ПРЕТЕЖНА НАМЕНА ПОДРЕДНИКА				
ОГРANIЧЕЊА УРАДНИКА:	РАДОВИ СРПКА <i>дипл. инж. др.</i>				Датум: 2012.
УРЕДНИК:	ОДБОЈНИК СРПКА <i>дипл. инж. др.</i> ОДБОЈНИК СРПКА <i>дипл. инж. др.</i> ОДБОЈНИК СРПКА <i>дипл. инж. др.</i>				
					Број листа: 4.